



GEOGRAFÍA 4º

Docente: Cossa Lorena

Contacto: lorecoossa@gmail.com- WSP: 3492-302703

Tema: TP6 Globalización- Mundo actual: Conflictos y cambios territoriales.

Trabajo grupal (max 4 personas)

Actividades:

En el trabajo anterior construimos el concepto de globalización y algunas de las consecuencias, sobre todo económicas y políticas, de este fenómeno.

En el presente trabajo intentaremos descubrir las causas de los numerosos cambios territoriales ocurridos durante el siglo pasado y el actual. Comenzaremos analizando el orden mundial después de la II Guerra Mundial, hasta el presente.

- 1- Elaboren un cuadro sinóptico que incluya las siguientes palabras claves:
Mundo bipolar, Capitalismo, Comunismo, Guerra fría, Estados Unidos y URSS.
- 2- ¿Por qué actualmente hablamos de un mundo poli céntrico? Comentar brevemente que son las BRICS y mencionar similitudes entre estos países.
- 3- Enumerar los cambios territoriales sucedidos durante la década del 90.
- 4- Elegir entre alguno de los conflictos internacionales que se están desarrollando en el mundo e ir buscando información, imágenes, estadísticas, etc, para un próximo trabajo grupal. **Informar integrantes y tema elegido hasta el 4/9.**

Conflictos del mundo actual:

- Frontera Palestina-israelí
- Guerra de Siria



GEOGRAFÍA 4º


Docente: Cossa Lorena

Contacto: loreccossa@gmail.com- WSP: 3492-302703

- Narcotráfico en México y en Colombia
- Sudán del Sur
- Coreas del Norte
- Guerra de Yemen
- Genocidio Myanmar

4. El escenario político mundial

Desde que la Guerra Fría terminó, se han producido profundos cambios, tanto políticos como económicos, sociales y tecnológicos. El siglo XXI se caracteriza por la descentralización del poder que ejercían los Estados Unidos, marcando el fin de su hegemonía y el surgimiento de un mundo que podría definirse como policéntrico, es decir, con varios centros de poder, que no siempre son Estados.



Cartón de 1962 que representa el enfrentamiento entre los dos bloques, a partir de una palizada entre Khrushchev (URSS) y Kennedy (EE. UU.).

El mundo bipolar


Luego de la Segunda Guerra Mundial, dos de los grandes vencedores de la contienda se posicionaron en el mundo como grandes potencias económicas, militares e industriales: los Estados Unidos, por un lado, y la URSS (Unión de Repúblicas Socialistas Soviéticas), por el otro. El estado de tensión permanente entre los antiguos aliados desembocó en la división del mundo en dos grandes bloques antagónicos: el occidental o capitalista, liderado por los Estados Unidos, y el oriental, socialista o comunista, encabezado por la Unión Soviética.

El modelo capitalista impulsado por el bloque liderado por los Estados Unidos se caracteriza por la propiedad privada de los medios de producción¹, pertenecientes a la libre empresa, el poder del mercado regulado por la oferta y la demanda y una lógica económica consistente en la obtención de ganancias con el menor costo posible.

El modelo comunista, impulsado por la Unión Soviética, proponía el socialismo y la propiedad estatal de los medios de producción para lograr el beneficio colectivo, en lugar del individual. En este modelo, el Estado tiene la función de planificar y controlar la producción, y decidir la distribución y el consumo tanto de bienes como de servicios.

El mundo vivió entonces en un estado de tensión permanente entre estos dos bloques, que recibió el nombre de guerra fría. Ambos bloques de países actuaban según la hipótesis de que la guerra era posible o inevitable y, por ese motivo, formaron ejércitos poderosos y desarrollaron armamentos cada vez más destructivos. Las superpotencias nunca se enfrentaron en el plano militar de forma directa, por el temor latente de una destrucción nuclear mutua. En cambio, midieron su poderío de forma indirecta en conflictos localizados o regionales que se desarrollaron en Asia, el África y, más tarde, en América latina.

Este sistema bipolar, llamado así por la existencia de dos "polos", representados por las superpotencias, comenzó a decaer hacia fines de la década de 1980, cuando varias reformas políticas internas de la URSS –en un contexto de gran estancamiento socioeconómico– provocaron la disolución territorial y política del bloque comunista. Hacia 1990, varias repúblicas dependientes de la URSS declararon su independencia y en 1991, con la disolución de la URSS, desapareció el bloque comunista.



El 11 de noviembre de 1989, los demolió el muro que separaba Berlín oriental (comunista) de Berlín occidental (capitalista). La división de la ciudad fue el símbolo del mundo bipolar y la caída del muro fue el hecho más mediático en el fin de ese mundo bipolar.

Glosario

¹ Medios de producción: Conjunto de los medios de trabajo y el o los sujetos de trabajo. Concretamente, incluye maquinarias, herramientas, la tierra, las materias primas, las unidades de producción de bienes (fábricas) y, en general, todo aquello que media entre el trabajo humano, en el acto de transformación de la naturaleza, y la naturaleza misma.



GEOGRAFÍA 4º


Docente: Cossa Lorena

Contacto: loreccossa@gmail.com - WSP: 3492-302703

Un mundo policéntrico o multipolar

Con la caída del bloque comunista, algunos especialistas afirman que el mundo ingresó en una etapa unipolar, de hegemonía predominante del mundo capitalista, con los Estados Unidos como único líder. Sin embargo, poco a poco, el mundo avanza hacia un nuevo tipo de relaciones entre Estados y bloques regionales, dominada por múltiples actores que tienen y ejercen diversos tipos de poder. Este orden multipolar o policéntrico se caracteriza por el ascenso o resurgimiento de algunos Estados, como la China, la India, el Brasil y Rusia. También por la importancia creciente de los foros de discusión entre Estados, como las reuniones del Grupo de los 8 y del Grupo de los 20 (+100), que hacen valer sus decisiones. Otra característica de este orden multipolar es el poder creciente de actores no estatales, como las ONG: por ejemplo, Greenpeace, Médicos sin Fronteras y Amnistía Internacional; y por el afianzamiento de bloques económicos interestatales, como la Comunidad Económica Europea, el Mercosur, entre otros; y la gravitación de las empresas multinacionales.

La importancia creciente del BRIC



Primera reunión de los mandatarios del BRIC, en junio de 2009, en la ciudad rusa de Ekaterinburgo.

En los últimos años, un grupo de cuatro Estados comenzó a tener fuerte incidencia sobre la economía mundial. Se trata del grupo formado por el Brasil, Rusia, la India y la China, informalmente reconocidos como BRIC. El término BRIC fue establecido en 2003 por el economista John O'Neill al pronosticar en un informe que, en 2050, los países que aporten sus iniciales al nombre superarán a economías como la alemana, la británica y la francesa, y compondrán, junto con los Estados Unidos y el Japón, la cúpula económica internacional. La teoría no es improbable, si se considera que estos países tienen actualmente un crecimiento anual que alcanza el 10%, en tanto la Unión Europea registra un 2%.

Estos Estados tienen en común poblaciones muy numerosas (Rusia y el Brasil tienen más de 140 millones de habitantes; la China y la India superan los 1.300 millones), enormes territorios (en conjunto suman casi 38,5 millones de kilómetros cuadrados) que les proporcionan dimensiones estratégicas continentales y una gigantesca cantidad de recursos naturales. Por otra parte, en los últimos años, estos países han presentado un enorme crecimiento de su Producto Interno Bruto y han aumentado de manera muy importante su participación en el comercio mundial, lo que los convierte en destinos sumamente atractivos para las inversiones. En definitiva, estos cuatro países suman la mitad de la población mundial, el 23% del PIB mundial y sus territorios comprenden más del 40% de la superficie del planeta.

El BRIC comenzó a reunirse, como lo hacen los organismos formalmente constituidos, para debatir las grandes cuestiones que aquejan a la economía actual: la posición del dólar como moneda internacional, la reforma de la ONU como sistema de seguridad mundial y nuevas maneras de enfocar el comercio mundial. Los líderes de estos Estados reclaman un mayor protagonismo en las decisiones mundiales.

A pesar de sus intereses comunes, estos Estados mantienen discrepancias en temas fundamentales. Por ejemplo, ante medidas de proteccionismo agrícola de la Organización Mundial del Comercio (OMC), el Brasil y Rusia pretenden una mayor liberación del comercio agrícola, mientras que la China y la India, por el contrario, buscan proteger su agricultura familiar.

1 (+INFO)

El poderoso G8

El G7 o Grupo de los 7 es un foro de discusión integrado por los siete países más industrializados del mundo: Francia, Alemania, el Canadá, los Estados Unidos, Italia, el Japón y el Reino Unido. Desde 1975, se reúnen para discutir problemas globales (nucleares). Aunque Rusia no forma parte del grupo, el jefe de Estado ruso está habitualmente invitado a participar en las cumbres, motivo por el cual, se habla del G8.

El G20 es un foro de cooperación y consultas integrado por los ocho países más industrializados (G8) y once países periféricos, más la Unión Europea como bloque. Su objetivo es promover el análisis y revisión de los temas relacionados con la economía global.

A ACTIVIDADES

Aplicación de conceptos

El unilateralismo y multilateralismo son conceptos referidos al conjunto de políticas que un Estado adopta en el escenario internacional y que bien pueden ejecutarse respetando o no los principios establecidos en el derecho internacional público. Por su parte, el unipolarismo y multipolarismo son conceptos referidos a la distribución del poder en la esfera mundial y que describen un escenario en el que rige la hegemonía absoluta de un solo estado (sistema unipolar), o donde ningún país ostenta el predominio total sobre las demás naciones (sistema multipolar).

1. De acuerdo con este texto y a lo visto en estas páginas, respondan:

- ¿Qué ejemplo de unilateralismo se mencionó en la página anterior?
- ¿Por qué el mundo ha dejado de ser unipolar?
- ¿Cuál es la diferencia entre el multilateralismo y un mundo multipolar?

2. Busquen información sobre los foros internacionales que existen y redacten un texto que incluya a todos aquellos que tengan que ver con temas relacionados con la Geografía.



GEOGRAFÍA 4º

Docente: Cossa Lorena

Contacto: lorecoffa@gmail.com - WSP: 3492-302703

4. Cambios políticos y conflictos territoriales

Unión Europea
¿Seguirá a crecer y crecerá? ¿Las instituciones de la Unión Europea, podrán ser una fuerza eficaz sobre el funcionamiento de las instituciones del bloque?
Analizar: ¿cuáles son las principales instituciones de la Unión Europea y qué funciones desempeña cada una?

El origen de los conflictos
Europa sufrió innumerables cambios territoriales a lo largo del último siglo. Partes consecuencia de ello: la disgregación de imperios, la creación de nuevos países tras la Primera Guerra Mundial y la unificación de la URSS a principios de siglo XX y su disgregación hacia fines del mismo siglo. Muchos de los conflictos territoriales actuales tienen sus orígenes en el inicio del siglo XX, luego de la finalización de la Primera Guerra Mundial. Tras la guerra, los países vencedores firmaron el **Tratado de Versalles**, mediante el cual se crearon varios países en la región balcánica del continente, en el territorio del antiguo Imperio Austro-Húngaro. Entre nuevos países creados y establecidos los límites de muchos de los Estados preexistentes, sin tener en cuenta las diferencias culturales entre las naciones. Muchos pueblos que históricamente habían sufrido enfrentamientos y sometimientos de unos sobre otros, fueron obligados a convivir bajo un mismo Estado, lo que agudizó la existencia de guerras y enfrentamientos. Muchos de esos conflictos se manifestaron latentes durante la Segunda Guerra Mundial, cuando la ocupación de los regímenes comunistas en Europa del Este, luego de la Segunda Guerra Mundial, minó las diferencias étnicas y culturales que caracterizó los sistemas socialistas de los países ocupados por la URSS. También latentes muchos de las aspiraciones independentistas de esos países, que comenzaron a surgir luego de la caída del bloque comunista, en 1990, al caer de las ideas de libertad propias de los modelos democráticos que comenzaron a difundirse, se produjo un resurgir de los nacionalismos y de las reivindicaciones de las minorías étnicas que durante tanto tiempo. Estos movimientos independentistas demostraron, durante la década de 1990 y hasta la actualidad, numerosos enfrentamientos internos que dieron como resultado, en algunos casos, resultados desastrosos humanitarios, como el ocurrido en Yugoslavia tras la declaración de independencia de Croacia.

La disgregación territorial de Yugoslavia
Se vio envuelto este país europeo que más de 20 millones de personas.

Los cambios territoriales desde la década de 1990
A lo largo de la década de 1990, tras el derrocamiento de los sistemas comunistas, comenzaron a reaparecer conflictos que habían permanecido latentes durante mucho tiempo. Algunos de los más significativos procesos de reorganización territorial que ocurrieron en Europa fueron los siguientes:
• La **reunificación de Alemania**, tras la caída del bloque oriental, que significó la reimpugnación del sistema capitalista en la Alemania Democrática u Oriental y la integración de ambas partes en un mismo Estado, en 1990.
• La **desintegración de la Unión Soviética** y la formación, en casi todos los casos, de sus antiguas repúblicas. Reemergieron así Rusia, Bielorrusia, Ucrania, Estonia, Letonia, Lituania, Moldavia, Azerbaiyán, Georgia y Armenia, como nuevos estados independentes. En la actualidad, en la región del Cáucaso, siguen teniendo lugar enfrentamientos como consecuencia de la exacerbación de los nacionalismos. Es el caso del movimiento separatista de Chechenia, que el Estado ruso intenta someter y erradicar.
• La **disgregación gradual de la República de Yugoslavia**, en la que convivían grupos de diversos orígenes étnicos bajo un mismo Estado, bajo la imposición cultural de Serbia. Tras la caída del comunismo, las naciones declararon sus independencias, por lo que el Estado serbio repitió violentamente y provocó una guerra en la que se produjeron cientos de "limpieza étnica" al eliminar a poblaciones étnicas pertenecientes, por ejemplo, a los eslavos albaneses. El Estado yugoslavo se disgregó en sus Estados: Serbia, Bosnia y Herzegovina, Croacia, Eslovenia, Macedonia, Montenegro y Kosovo. Los dos últimos se separaron de Serbia recién en 2006 y 2014, respectivamente.
• La **separación de la antigua Checoslovaquia**, en las dos naciones que la componían: los checos y los eslovacos, en un verdadero ejemplo de resolución de conflictos por la vía diplomática. Los mismos ciudadanos votaron en el parlamento si querían continuar perteneciendo a un mismo país integrado o si querían separarse. Ganó la segunda opción, que se concretó pacíficamente a partir del año 1992.

ACTIVIDADES
Cambios territoriales en Europa
1. Expliquen cuáles son las razones que desencadenaron los conflictos políticos, étnicos y religiosos a partir del derrocamiento del bloque comunista.
¿Cuáles fueron los mayores cambios territoriales que ocurrieron en Europa a partir de dichos enfrentamientos?
2. Mencionen cuáles son los nuevos Estados que surgieron tras la desintegración de Yugoslavia.

Imágenes de la ciudad de Ginebra, en Suiza, tras los ataques nazis en 1944.

Mapa de Europa del Este y del Sur, mostrando los cambios territoriales desde la década de 1990.